

Detta är en **hjälp/guide** vid larm på GULLHOLMEN – HERMANÖ – TVESTJÄRTEN

1. **RING ALLTID 112** (ej direkt till sjöräddningen)
2. Vad har hänt? Ange skada och antal
3. Var? Ditt namn och telefon nummer samt adress till behövande.
4. Ange att det är öar **utan** fast landförbindelse!!
5. Ange tilläggningsplats för sjöräddningen eller helikopterlandningsplats enligt nedan.

Möt upp sjöräddningen eller helikopter vid, eller i anslutning till, någon av nedanstående platser, för att snabbt visa vägen till patient/behövande. Vid mörker, ta med ficklampa.



Sjöräddningens tilläggningsplats/brygga:

- Grindebacken	Mellersta Härmanö ostsidan
- Härm	Mellersta Härmanö ostsidan
- Höpallen	Mellersta Härmanö ostsidan
- Gullholmsbaden - Piren	Norra Härmanö ostsidan
- Färjeläget – Tempoaffären	Hamnen Gullholmen
- Ångbåtsbryggan	Gullholmsön, ostsidan
- Tvestjärten	Norra delen bryggan magasinet



Landningsplats för helikopter:


- Myren	Södra Härmanö	N 58'09.11	E 011'22.80
- Grindebacken	Mellersta Härmanö	N 58'09.48	E 011'23.32
- Härm	Mellersta Härmanö	N 58'09.75	E 011'23.42
- Höpallen	Mellersta Härmanö	N 58'10.37	E 011'23.53
- Gullholmsbaden	Norra Härmanö	N 58'10.46	E 011'23.99
- Fotbollsplan	Norra Härmanö	N 58'10.87	E 011'23.83
- Tvestjärten	Fd brännplatsen. endast mindre hkp	N 58'10.55	E 011'24.45




Hjärtstartare finns på följande platser:

- Grindebacken	Mellersta Härmanö	Café Wintervallen
- Höpallen 437	Mellersta Härmanö	Grått hus vid vägen på Härmanö
- Gullholmsbaden	Norra Härmanö	Ingången
- Skottarn	Ön i hamnen Gullholmen	Norra fasaden
- Färjeläget	Hamnen Gullholmen	Tempoaffärens ingång
- Gatan 262	Gullholmsön	Segelmakarn's norra fasad
- Tvestjärten, västsidan	Darfeldts sjöbod, sydsidan	

GULLHOLMEN / HERMANÖ




SKEPPARHUSET MUSEUM



GULLHOLMSHUSET
NATURMUSEUM



TRIFT



ÅLEKRÅKA STRANDSKATA



KYRKOGRÅD



EKEN



HAVTORN - KLIPPEVIK

-  HJÄRTSTARTARE
-  HELIKOPTERPLATS
-  INFORMATION
-  SJÖRÄDDNINGENS TILLÄGGSPLATS

